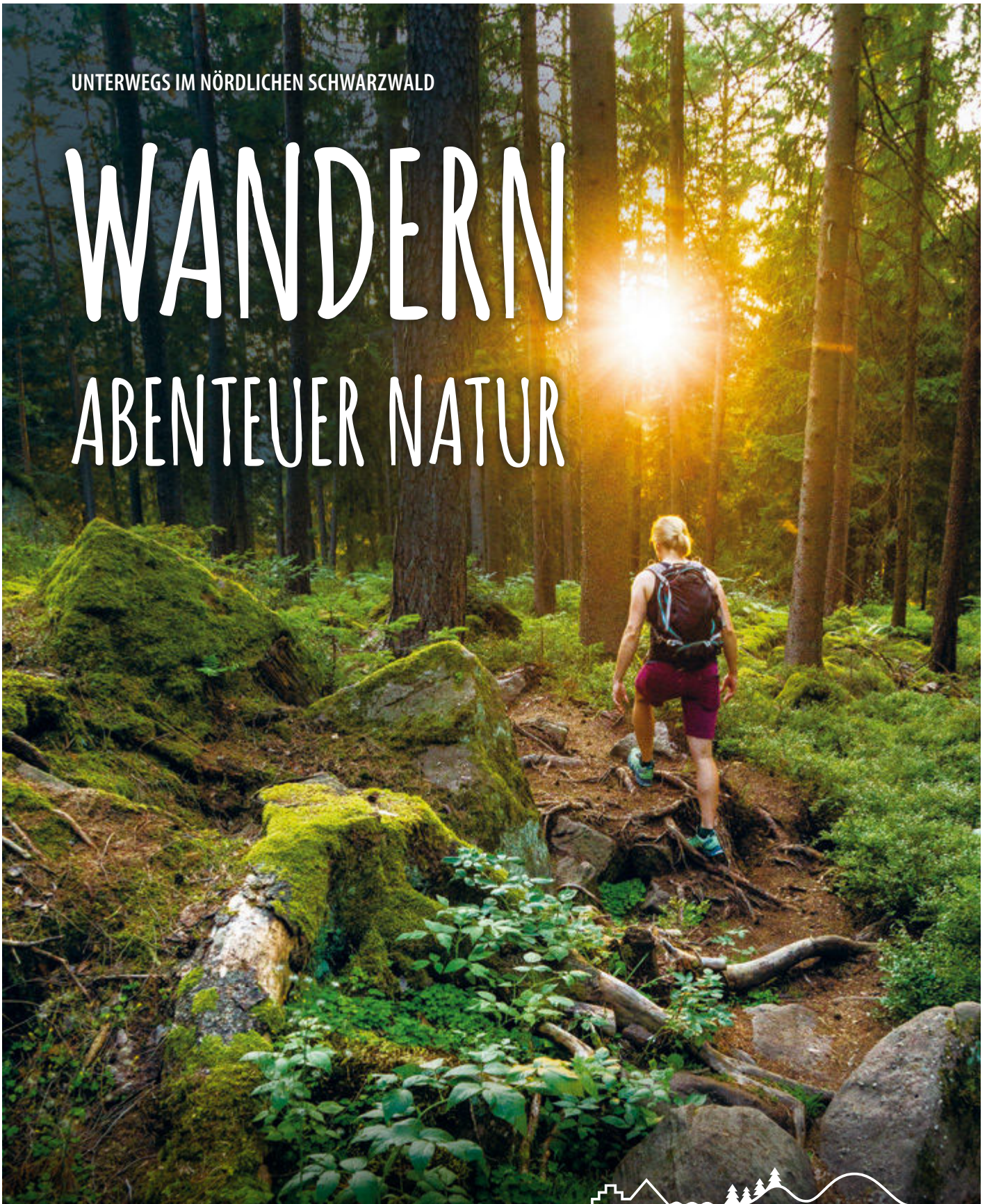


UNTERWEGS IM NÖRDLICHEN SCHWARZWALD

# WANDERN

## ABENTEUER NATUR



  
SCHWARZWALD

Black Forest



Nachhaltiges Reiseziel  
Tourismus GmbH Nördlicher Schwarzwald



NÖRDLICHER SCHWARZWALD

[www.mein-schwarzwald.de](http://www.mein-schwarzwald.de)





Nähere Informationen zu Parkmöglichkeiten,  
Ticketpreisen oder Öffnungszeiten auf:

**wildline.de**





# Herzlich willkommen!

LIEBER GAST, LIEBER WANDERFREUND, LIEBER NATURFAN,

wir freuen uns, dich hier zu sehen! Auf den nächsten 37 Seiten gibt es viel zu entdecken und allerlei wichtige Informationen rund ums Thema Wandern und Natur. Uns findest du ganz oben im Norden des Schwarzwalds. Manche sagen, es ist das Tor in den Schwarzwald. Sobald du durch dieses Tor hindurch schreitest, bist du mitten in der Natur. Einfach genial! Das besondere an unserer Region ist die Vielfalt an Naturlandschaften. Du entdeckst Typisches für den Schwarzwald, z.B. Tannen und Fichten, Täler und Höhen, Bäche und Quellen, Vögel und Wildtiere. Aber auch das Heckengäu, einen Naturraum, der unter anderem durch unsere Schafherden in Schuss gehalten wird.

Hier wanderst du meist auf lichten Höhen, die von Hecken und Felder gesäumt sind. Im Nördlichen Schwarzwald erwarten dich daher über 1.400 Kilometer abwechslungsreiche Wanderwege! Unglaublich, oder? Ist aber wahr und unser Schwarzwaldverein pflegt und beschildert diese Wege. Lies gerne im Magazin auf Seite 08 nach, wie diese Beschilderung in Form von Rauten dich durch den Wald lotst. Ist tatsächlich gar nicht schwer und mit einer guten Wanderkarte, die wir dir auf Seite 05 empfehlen geht es leichten Fußes durch den Schwarzwald.

In diesem Magazin findest du außerdem eine Auswahl an verschiedenen Wandertipps von aussichtsreichen Touren, über Genießerpfade bis hin zu mehrtägigen Wandererlebnissen. Oder soll es dann doch mal eine geführte Wanderung mit einem Experten sein?

Ganz schön viel geboten? Das stimmt! Doch all das verdanken wir größtenteils unserer besonderen und zugleich schützenswerten Natur.

Und jetzt brauchen wir dich!

Bitte achte auf unsere Gebote und Hinweise, sie tragen zur Erhaltung der Natur und Tierwelt bei! Jede Plastikverpackung, jedes Taschentuch, jede Dose braucht Jahre, wenn nicht gar Jahrhunderte, um zu verwesen. Nein, das muss nicht sein! Deshalb vertrauen wir darauf, dass du alles, was du mitbringst, auch wieder mitnimmst oder ordentlich entsorgst.

Bitte wandere auf den markierten Wegen, auch wenn dich das Dickicht lockt, denn hier ruhen die Wildtiere, die du womöglich stören könntest! Wir haben größtes Vertrauen in dein respektvolles Verhalten und schicken dich nun hinein in den Nördlichen Schwarzwald – melde dich gerne direkt bei uns, wenn du Fragen hast – wir beantworten und beraten dich gerne!

DEIN TOURISMUS GMBH TEAM



# INHALTSREICH

## AUGENBLICKSRUNDEN

20



### Verweile doch, du bist so schön

Ausgewählte Touren mit besonderem Panoramablick lassen Blick und Geist frei werden.

## STIEFELREISEN

22



### Wanderstiefel an und los geht's!

Entdecke unsere Auswahl an dreitägigen Wanderabenteuern.



### 03 Herzlich willkommen

Der Nordschwarzwald mit seiner einmaligen Tier- und Pflanzenwelt begrüßt seine Gäste

### 06 Wanderüberblick

Dein Überblick unserer Wanderkarten für beste Orientierung

### 08 Wanderleitsystem

Hier erklären wir dir unsere Wanderschilder damit du immer weißt, wie du den richtigen Weg findest.

### 12 Rundtouren mit dem ÖPNV

Bequem und nachhaltig unterwegs im Nördlichen Schwarzwald

### 16 Kulinarik

Lecker und urgemütlich: unsere Wanderhütten sind der perfekte Ort zur Rast

### 18 Ausgezeichnet Wandern

Auf unseren Premium- und Qualitätswegen

### 28 Geotouren

Entdecke die geologischen Schätze des Nördlichen Schwarzwalds

### 30 Von Entdeckern für Entdecker

Tolle Tipps von Menschen, die die Region wie ihre eigene Westentasche kennen

### 36 Familienerlebnispfade

Auf spielerisch-spannende Art die Natur entdecken: ein Spaß für die ganze Familie



# DIE SCHÖNHEIT DER NATUR

RÜCKSICHTSVOLL MITEINANDER GENIEßEN!

*Mach mit*

... und bleib auf den **Wegen**

... und lass deinen **Hund** nicht von der Leine

... und nimm deine **Abfälle** mit nach Hause

... und geh nicht bei **Dämmerung** und nachts  
in den Wald – du störst sonst die **Wildtiere**

... und befolge die **Regeln** der Schutzgebiete



HERZLICHEN DANK FÜR DEINE MITHELFE  
DEN LEBENSRAUM NATUR ZU SCHÜTZEN!

NÖRDLICHER SCHWARZWALD  
[www.mein-schwarzwald.de](http://www.mein-schwarzwald.de)



## IMPRESSUM

**Herausgeber:** Tourismus GmbH Nördlicher Schwarzwald · Sonnenweg 5 · 75378 Bad Liebenzell · [www.mein-schwarzwald.de](http://www.mein-schwarzwald.de) · [info@mein-schwarzwald.de](mailto:info@mein-schwarzwald.de)  
Telefon: 07052 816977-0 | Geschäftsführer: René Skiba **Konzeption, Design, Realisation:** GRUPPE DREI<sup>®</sup> GmbH · [www.gruppedrei.com](http://www.gruppedrei.com) | Tourismus GmbH Nördlicher  
Schwarzwald · Corinna David **Text:** Tourismus GmbH Nördlicher Schwarzwald · Corinna David, Vanessa Lotz, Karoline Kohl **Fotografie:** Tourismus GmbH | Städte und  
Gemeinden des Nördlichen Schwarzwalds | Alexander Kijak · [www.alexkijak.de](http://www.alexkijak.de) **Druck:** Lienhard PrintMedien GmbH & Co. KG · [www.lienhard-printmedien.de](http://www.lienhard-printmedien.de)  
Aufgrund der besseren Lesbarkeit wird im Text das generische Maskulinum verwendet, wobei alle Geschlechter gleichermaßen gemeint sind.





### WANDERKARTE „WANDERN IM OBEREN ENZTAL“

Bäderstadt Bad Wildbad, Eyachtal, Sommerberg, Hochmoorgebiet Kaltenbronn, Sonneninsel Dobel samt Wasserturm, Heidelbeerdorf Enzklösterle, Premiumweg „Heidelbeerweg“, Fautsburg Rundwanderweg

**Preis: kostenlos**



### WANDERKARTE „KOMPASS – BADEN-BADEN/MURGTAL“

Sonneninsel Dobel, Schweizerkopfhütte, Qualitätswege „Große Runde über die Teufelsmühle“ und „Wildkatzen-Walderlebnispfad“, Waldschlucht

Großes Loch, Kloster Bad Herrenalb, Crosswandertour Albtal Abenteuer Track

**Preis: 11,99 €**



### WANDERKARTE „WANDERUNGEN RUND UM ALTENSTEIG“

Naturraum Heckengäu samt Streuobstwiesen, Burgruine Hohennagold und Stadtpark Kleb, Monhardter Wasserstube, Zinsbachtal, Flößerzunft Oberes Nagoldtal, Fachwerkstadt Altensteig, Burg Hornberg, Köllbach- und Brudertal, Burg Berneck

**Preis: kostenlos**





# UNSERE WANDERKARTEN

## WANDERKARTE

### „DURCHATMEN“ HECKENGÄU

Naturraum Hecken- und Schlehengäu, Hermann-Hesse-Stadt Calw, Burg Liebenzell, Riese Erkinger, Kloster Hirsau, Wolfsschlucht, Fuchsklinge, Burgruine Waldeck

Preis: 3,00 €



## WANDERKARTE

### „WANDERPARADIES“ TEINACHTAL

(hochwertige, wetterfeste Wanderkarte)  
Schweinbachtal, Würzbacher Moor, Genießerpfade „Der Teinacher“, „Wasser-, Wald- und Wiesenpfad“ und „Wolfsschlucht“, Kloster Hirsau, Burgruine Zavelstein, Besucherbergwerk Neubulach, Hermann-Hesse-Stadt Calw, Qualitätswege „Doinich-Ursprung“

Preis: 3,90 €

Weitere Informationen findest du hier:



[www.touren.mein-schwarzwald.de](http://www.touren.mein-schwarzwald.de)



[www.mein-schwarzwald.de/service/prospektbestellung](http://www.mein-schwarzwald.de/service/prospektbestellung)



# Wanderleitsystem

**Weißt du eigentlich, wie einfach es bei uns ist, zu wandern? Hier erklären wir dir unsere Wanderschilder und warum du immer weißt, wo du bist und wie du den richtigen Weg findest.**

Die wichtigsten Symbole, auf die du achten musst, sind die farbigen Raute unterwegs und die Wegweiser an den Wegkreuzungen des Wanderwegenetzes.

Wegweiser stehen überall da, wo markierte Wanderwege aus mehreren Richtungen aufeinander treffen oder an wichtigen Ausgangspunkten wie Bahnhöfen und Wanderparkplätzen.

Die Wegweiser sind Standorte, die dir verraten, wo du dich befindest mit samt Standortnamen und -höhe.

**Wichtiger Hinweis: Jeder Standort ist auch ein offizieller Rettungspunkt, auf den die Rettungsleitstellen zugreifen können für eine schnelle und genaue Ortung.**



Zudem geben sie Auskunft darüber, wie weit es zu einem möglichen nächsten Ziel ist. Das Ziel ganz oben auf dem Schild ist der nächste Wegweiserstandort in der jeweiligen Richtung.

Zwischen den Wegweisern leitet dich die farbige Raute, oftmals zu finden an Bäumen, im städtischen Umfeld auch an Pfosten oder als Aufkleber an Laternen. In vielen Fällen ist dies die gelbe Raute.

Verläuft auf diesem Abschnitt ein Fernwanderweg, wie der Westweg oder der Ostweg, wird dessen Raute verwendet.



1. **FERNWANDERWEGE**, wie z.B. der Westweg oder der Ostweg sind durchgängig mit einem eigenen Zeichen (zum Beispiel rote Raute oder rot-schwarze Raute) markiert. 
2. **REGIONALE WANDERWEGE** mit der blauen Raute verbinden Orte und Landschaften und markieren die Zugangswege zu den Fernwanderwegen. 
3. **ÖRTLICHE WANDERWEGE** sind mit der gelben Raute markiert und binden örtliche Wanderziele und Ausgangspunkte in das Wegenetz mit ein. 
4. **SONDERFALL THEMENWANDERWEGE**, wie z.B. der Erkingerweg in Bad Liebenzell oder der Mühlenweg im Kapfenhardt Tal sind durchgängig mit einer eigenen Markierung ausgeschrieben.



## UNSER WANDEREXPERTENTIPP:

Wer sich selbst eine Route zusammenstellen möchte, notiert sich die Reihenfolge der Wegweiser zum Beispiel aus einer Wanderkarte oder aus unserem Tourenportal [touren.mein-schwarzwald.de](https://touren.mein-schwarzwald.de) und wandert dann einfach von einem Wegweiser zum nächsten!



Ohne ihn geht beim Wandern nichts –

# UNSER SCHWARZWALDVEREIN



**Der Schwarzwaldverein ist seit über 150 Jahren ein starker Partner für Natur, Landschaft, Kultur und das Wandern. Heute betreut der Schwarzwaldverein ein Wegenetz von über 23.000 Kilometern im gesamten Schwarzwald, davon alleine bei uns im Nördlichen Schwarzwald fast 1500 km.**

Die Wegewarte sind die „Helden“ des Wegenetzes, leisten sie doch im Jahr über 16.000 ehrenamtliche Stunden, damit sich der Wanderer im Schwarzwald nicht mehr verlaufen kann. Bei uns sind aktuell 26 Wegewarte für die Markierung und die Pflege unserer Wege im Einsatz. Die Wegweiserstandorte, von denen es bei uns rund 1200 gibt, sind Rettungspunkte für ein einzigartiges Rettungssystem, das vom Schwarzwaldverein in Zusammenarbeit mit der Bergwacht und den Rettungsleitstellen entwickelt wurde. Die Basis dafür ist die digitale Wegeverwaltung des Schwarzwaldvereins. Seit 2016 entwickelt der Schwarzwaldverein im Prozess „Schwarzwaldverein 2030“ Ideen und Strategien für eine zukunftsfähige Vereinsarbeit – und führt damit seine beispielhafte und erfolgreiche Arbeit aktiv in die kommenden Jahre!





---

## **GOLDENE STUNDE**

Gar nicht so schwarz, unser Schwarzwald.  
Im letzten Licht eines Sommertages erstrahlt der Wald in goldenen Tönen.



# Abenteuer Wald







# Rundtouren MIT DEM ÖPNV



Wer kennt es nicht, das lange Suchen nach einem geeigneten Parkplatz für das Auto, wenn man eine schöne Runde in der Natur wandern möchte? Hast du genug davon? Dann haben wir hier ein paar Tipps für dich, wie du, ohne dein Auto zu nutzen, die tollsten Naturerlebnisse entdecken kannst. Unsere Rundtouren sind super mit dem ÖPNV zu erreichen und zahlen noch dazu auf dein persönliches Nachhaltigkeitskonto ein. Einfach in den Bus oder die Bahn setzen und los geht dein grünes Wandererlebnis im Nördlichen Schwarzwald!



## REIZVOLLES ZINSBACHTAL

STRECKE: 17,9 KM · HÖHENMETER: 232 M

ÖPNV: Buslinie X77/Bushaltestelle Altensteig, Marktplatz/Rathaus  
Start/Ziel: Altensteig Marktplatz

Das Zinsbachtal ist ein typisches Schwarzwaldtal mit idyllischer Natur, die fast unberührt scheint, und mit historischen Mühlen, die von vergangenen Zeiten zeugen. Naturbelassene Wege führen dich durch menschenleere Wälder, bevor dich am Ende der Tour ein Panoramablick auf die historische Altstadt von Altensteig erwartet – Altes Schloss inklusive!



## FUCHS & HAS-SAFARI

STRECKE: 8,0 KM · HÖHENMETER: 129 M

ÖPNV: Buslinie 716/Bushaltestelle Neusatz, Calwer Straße  
Start/Ziel: Neusätzer Pfütze

Für eine Safari und wilde Tiere muss es nicht immer Afrika oder Australien sein – auch im Schwarzwald entdeckt man viele tierische Bewohner. Auf der Höhentour rund um Neusatz und Rotensol geht es auf teils idyllischen Naturpfaden durch Wald und Wiesen und vielleicht kreuzt ja sogar ein flauschiger Naturbewohner deinen Weg.



## DURCH DAS WILDROMANTISCHE SCHWEINBACHTAL ZUR BRUDERHÖHLE

STRECKE: 13,7 KM · HÖHENMETER: 396 M

ÖPNV: Kulturbahn, Station Hirsau

Start/Ziel: Kloster Hirsau

Am historischen Kloster Hirsau startet die Wanderung und führt dich ziemlich bald in das wildromantische Schweinbachtal. Immer wieder kreuzt du den plätschernden Bachlauf und folgst diesem die Höhe hinauf. Mal geht es über Stock und Stein, mal geht es unter Baumstämmen hindurch. Über das Steinerne Brücke und das Felsenmeer geht es zur Bruderhöhle oberhalb von Hirsau.




## ÜBER DEN WILDBADER KOPF ZUM RENNBACH

STRECKE: 9,2 KM · HÖHENMETER: 387 M

ÖPNV: Enztal-Bahn, Haltestelle Bad Wildbad/Buslinie X63,  
Bad Wildbad, Bahnhof

Start/Ziel: Bad Wildbad, Bahnhof

Himmlich hört sich die Wanderung an, wenn dich die Himmelsleiter auf die Paulinenhöhe führt. Tatsächlich ist der Anstieg nicht zu unterschätzen, nach der Treppenanlage folgt ein Waldpfad, der sich in Kurven hoch zur Wetterfahnenhütte schlängelt. Oben angekommen wirst du belohnt mit einem tollen Ausblick auf Bad Wildbad und das Enztal vor. Es folgt ein etwas monotoner Abschnitt auf einem Schotterweg, bevor du den Pfad erreichst, der durch das unberührte Rennbachtal führt.






# Streckentouren

## MIT DEM ÖPNV



Mit dem Öffentlichen Nahverkehr im Nördlichen Schwarzwald beginnt dein nachhaltiges Wandererlebnis schon vor der eigentlichen Tour. Vor allem unsere Streckentouren können wunderbar mit einer nachhaltigen Anreise gestartet werden. Am Ziel angekommen bringen dich unsere Bahnen und Busse wieder zu deinem Startpunkt oder zum gewünschten Ziel zurück – probier's doch einfach mal aus! Mit unserem Nahverkehrsnetz kannst du sowohl Kultur als auch Natur erleben, idyllische Pfade und breite Wege erwandern, in tiefe Täler tauchen oder auf sonnigen Höhen Ausblicke genießen.



### AUF DEN PFADEN VON GRAF EBERHARD

STRECKE: 18,1 KM · HÖHENMETER: 439 M

ÖPNV: Buslinien 635 / X63

Start: Zentrum Bad Wildbad / Bushaltestelle Bad Wildbad, Bahnhof

Ziel: Burgruine Zavelstein / Bushaltestelle Zavelstein, Feuersee

Als feindliche Truppen im 14. Jahrhundert auf Bad Wildbad zukommen, verweilt Graf Eberhard gemütlich in einem der königlichen Bäder. Sein einziger Fluchtweg ist durch den dichten und dunklen Wald. 18 Kilometer flieht der Graf durch den Schwarzwald und erreicht die Burg Zavelstein, die über dem Teinachtal thront. Wandere auf idyllischen Pfaden durch die duftenden Wälder und genieße Ausblicke auf die Täler der Region.



### AUSSICHT UND IDYLLISCHE RUHE

STRECKE: 11,9 KM · HÖHENMETER: 60 M

ÖPNV: Buslinie 820 - Start: Bushaltestelle Schömberg, Rathaus /

Ziel: Bushaltestelle Bad Liebenzell, Bahnhof

Im ersten Abschnitt der Tour wirst du mit tollen Ausblicken beschenkt. Von der obersten Plattform des Aussichtsturms „Himmelsglück“ hast du einen 360° Panoramablick über den Nördlichen Schwarzwald. Am Aussichtspunkt „Zollernblick“ vorbei geht es in Richtung Kollbachtal. Am plätschernden Bach entlang wanderst du nach Bad Liebenzell – anderen Wanderern wirst du auf diesem Weg kaum begegnen. Der SOPHI- und Kurpark sind das Highlight am Ende.



## PFADWANDERUNG HINAB INS MALERISCHE ROHNBACHTAL

STRECKE: 15,7 KM · HÖHENMETER: 165 M

ÖPNV: Mo – Fr Buslinien 7780 & 722/

Wochenende Buslinie 7781

Start: Bushaltestelle Kaltenbronn

Ziel: Bushaltestelle Enzklosterle, Adventure Golfpark

Der Bus bringt dich auf den Kaltenbronn. Bevor du vom Hohllohturm einen Panoramablick über die Spitzen des Waldes genießen kannst, durchwanderst du das idyllische Hohlohmoor auf Naturwegen und einem Holzbohlenweg. Vom Aussichtsturm geht es auf der Höhe entlang bis dich ein Naturpfad kilometerlang ins Tal bringt. Vom Rombachhof wanderst du am Waldrand und später an der Enz entlang nach Enzklosterle.



## WEITBLICKWANDERN ÜBER DEM ALBTAL

STRECKE: 17,4 KM · HÖHENMETER: 248 M

ÖPNV: Buslinie X63

Start: Bushaltestelle Dobel, Ortsmitte

Ziel: Bushaltestelle Bad Herrenalb, Hotel Post

Am Alten Wasserturm in Dobel bekommst du den ersten Vorgeschmack auf das, was dich erwartet – großartige Weitblicke! Auf dem legendären Fernwanderweg Westweg geht es zum Highlight der Wanderung. Ein paar Meter hinter den aussichtsreichen Hahnenfalzliegen hat man von der Schweizerkopfhütte einen Panoramablick der Extraklasse. Der Blick schweift bis zur Rheinebene und zu den Vogesen – ein Traum! Über schmale Pfade und sonnige Wanderwege wanderst du nach Bad Herrenalb.








### Landgasthof zur Spechtschmiede

📍 BAD HERRENALB

Öffnungszeiten: DO – SO von 12:00 – 20:00 Uhr · MO – MI Ruhetag



### Talwiesenschänke

📍 BAD HERRENALB

Öffnungszeiten: MI – SO ab 11:00 Uhr · MO und DI Ruhetag



# WANDERHÜTTEN

für deine Stärkung zwischendurch



## Wanderheim Zavelstein

BAD TEINACH-ZAVELSTEIN

**Öffnungszeiten:** täglich von 11:00 – 21:00 Uhr

Absolut ruhig, traumhaft idyllisch am Ortsrand von Zavelstein, mitten im Naturschutzgebiet gelegen, lädt das Wanderheim zur gemütlichen Einkehr ein. Lassen Sie sich hier gut für Ihren weiteren Weg stärken.

## Grünhütte

BAD WILDBAD

**Öffnungszeiten:** täglich von 10:00 – 18:00 Uhr · MO Ruhetag

Die Familie Schraft versorgt in der Grünhütte hungrige Wanderer mit besten Produkten aus Küche und Keller. Von hier aus kommen Sie auf wunderschönen Wanderwegen zum Kaltenbronner Wildgehege oder dem Wildseemoor.

## Schlossberghütte

BAD TEINACH

**Öffnungszeiten:** täglich von 11:00 – 18:00 Uhr · DI Ruhetag

Unweit des Städtchens Bad Teinach liegt die mit Tannenholz rustikal gefertigte Schlossberghütte idyllisch mitten im Wald und ist zu Fuß erreichbar.

## Teufelsmühle

BAD HERRENALB

**Öffnungszeiten:** FR, SA, SO & Feiertage von 11:30 – 18:00 Uhr

Die sagenumwobene Teufelsmühle ist ein beliebtes Wander- und Ausflugsziel. Sie liegt auf rund 895 Metern Höhe und steht sowohl für das Höhengasthaus als auch für den um 1910 errichteten Turm.





# Ausgezeichnet Wandern

## AUF UNSEREN PREMIUM- UND QUALITÄTSWEGEN

Unsere zertifizierten Wanderwege versprechen dir vor allem eins: das Rundum-Sorglos-Wanderangebot. Sie sind jeweils mit eigenem Wegelogo markiert, führen auf wunderschönen Wegen zu vielen Highlights der Region und vergessen eins dabei nicht: Wandern macht hungrig! An jedem dieser Wege findet sich deshalb mindestens ein Einkehrstopp. Unsere Premiumwanderwege sind als Schwarzwälder Genießerpfade mit dem Bollenhut Symbol markiert. Unsere Qualitätswanderwege sind mit der Raute und teilweise einem zusätzlichen Wegelogo markiert. Sie sind allesamt Rundtouren.

### UNSERE QUALITÄTSWANDERWEGE IM ÜBERBLICK:

#### 7-BERGE-WEG

Eine sportliche Herausforderung, die sich auch gut in zwei Etappen wandern lässt. Die gut 22 km lange Tour führt rund um Nagold auf die 7 Höhenzüge und bietet dir neben vielen Aussichten auch an einigen Stellen die Möglichkeit, Nagold samt Burg ruine und seiner charmanten Innenstadt zu erkunden.



#### GROBE RUNDE ÜBER DIE TEUFELSMÜHLE

Auch diese Tour spricht besonders die fitten Wanderer unter euch an. Sie führt auf knapp über 15 km Länge hoch zur Teufelsmühle, einem grandiosen Aussichtspunkt, der für den strammen Aufstieg entschädigt. Zudem kommt ihr am Großen Loch, einer Waldschlucht vorbei und könnt die Teufelskammern bewundern.



#### WILDKATZEN WALDERLEBNIS

Diese Qualitätstour heißt nicht nur familienspaß, sie bietet auch genau das. Spielerisch lernst ihr viel neues rund um den scheuen Waldbewohner Wildkatze und wer genau aufpasst und die Stationen aktiv in seine Tour einbaut, der kann am Ende sogar sein Expertenwissen auf einem Diplom verewigen.



#### DOINICH URSPRUNG NEUWEILER UND DOINICH URSPRUNG NEUBULACH

Unsere beiden jüngsten Qualitätswanderwege mit 15,8 und 11,7 km Länge folgen in großen Teilen dem Verlauf des Schwarzwaldflüsschens Teinach. Sehr sportliche und ambitionierte Wanderer können daraus auch eine zusammenhängende Tour machen.



## UNSERE PREMIUMWANDERWEGE IM ÜBERBLICK:



### DER TEINACHER

Hier trifft Genuss auf sportliche Herausforderung. Bei dieser 11,8 km langen Tour warten neben Geschichten rund ums Mineralwasser auch historische Highlights wie die Mathildenanlage mit ihren rund 600 alten Steinstaffeln sowie das historische Städtle Zavelstein. Der Genuss kommt nicht zu kurz, jedoch sind auch zwei knackige Anstiege zu meistern.


### DER HEIDELBEERWEG

Hier dreht sich alles um das heimische Superfood, die Heidelbeere. Sie wächst in Enzklösterle reichlich und ist hier auch geschichtlich tief verwurzelt. Die 12,7 km lange Tour führt viel durch lichte Wälder, wo die Heidelbeeren besonders gut gedeihen. Doch auch die Ausblicke und der Genuss kommen nicht zu kurz, etwa auf der Hälfte der Tour kann man eine Pause in Enzklösterle einlegen.



### DER WASSER-, WALD- UND WIESENPFAD

Direkt von der Stadt rein in die abwechslungsreiche Natur, das bietet der Wasser-, Wald- und Wiesenpfad, der wahlweise von Calw oder vom Wanderheim in Zavelstein gestartet werden kann. Im Rötelbachtal verläuft der Weg direkt am Bach entlang und neben Wald und Wiesen warten auch spannende Felsformationen auf der 14,1 km langen Tour.



### WOLFSGRUBE

Der mit knapp 7 km kürzeste unserer Premiumwanderwege führt rund um die sagenumwobene Wolfsgrube in der Nähe der Bergwerkstadt Neubulach. Neben schönen Aussichten warten auch tolle Pausenplätze, ein steiler Anstieg zum Beifelsen und eben die Wolfsgrube, eine rundgemauerte Falle zum Fangen von Wölfen, auf dich.



Beachte, dass an Wochenenden und in Ferien- und Urlaubszeiten eine starke Nachfrage herrscht. Wir empfehlen dir deshalb an diesen Tagen das „Wandern auf der Raute“, siehe dazu Seite 08.



### PREMIUM-SPAZIERWANDERWEG ZOLLERNBLICK

Die passende Tour für alle Genusswanderer und Spaziergänger unter euch! Die Tour führt mit wenig Höhenunterschied und vielen malerischen Pausenplätzen mit ausreichend Bänken auf ca. 7 km einmal rund um Oberlengenhardt bei Schömburg. Und wer dann doch noch Höhenluft schnuppern will, der besucht den Aussichtsturm Himmelsglück und genießt das Panorama.



# Augenblick RUNDEN

DU KANNST DICH GAR NICHT SATT SEHEN AN WEITBLICKEN ÜBER WEITE WIESEN UND TIEFE TÄLER? DANN SIND DIE AUGENBLICKRUNDEN DES NATURPARKS SCHWARZWALD MITTE/NORD GENAU DAS RICHTIGE FÜR DICH.

Insgesamt 11 Augenblickrunden gibt es im Nördlichen Schwarzwald zu entdecken und jede ist auf ihre Art besonders und einzigartig. Hier kannst du die schönsten Ausblicke bestaunen und die Natur in ihrer Schönheit und Vielfalt auf dich wirken lassen. Auf jeder dieser Erlebnistouren gibt es übrigens einen Aussichtspunkt, der mit einer Sitzbank, einem kleinen Tisch und einer beschrifteten Panoramadarstellung des Ausblicks ausgestattet ist. Die Augenblickrunden folgen der Rautenbeschilderung des Schwarzwaldvereins. An den Wegweiserstandorten folgst du den Naturpark-Schildern, die dich durch die Rundtour, wieder zum Einstiegspunkt führen. Von der kürzesten Runde mit 3 Kilometern bis zur längsten Wanderung mit 16 Kilometern Länge gibt es für jeden die perfekte Tour mit Aussicht!

Entdecke beispielsweise in Wildberg den besonderen Übergang vom Schwarzwald ins Heckengäu und lasse den Blick über die Wiesen und Felder schweifen. In Bad Herrenalb erwartet dich ein Panoramablick bis zu den französischen Vogesen. Wandere in Holzbronn durch eine mystische Schlucht oder erkunde den duftenden Wald mit Burgblick bei Altensteig.



CALW-HOLZBRONN



ALTENSTEIG-HORNBERG



BAD HERRENALB-SCHWEIZERKOPF





WILDBERG - WÄCHTERSBERG



EBHAUSEN - EBERSHARDT



EGENHAUSEN - KAPF



NEUWEILER - OBERKOLLWANGEN



Alle Augenblick-  
runden im  
Nördlichen  
Schwarzwald  
findest du hier:




---

**Altensteig**

HORNBERG · 16,5 KM

**Bad Herrenalb**

SCHWEIZERKOPF · 15,5 KM

**Bad Teinach-Zavelstein**

ZETTELBERG · 15,2 km

**Bad Wildbad**

SOMMERBERG · 4,5 km

**Calw**

HOLZBRONN · 13,2 km

**Ebhausen**

EBERSHARDT · 3 km

**Egenhausen**

KAPF · 11,5 km

**Neuweiler**

AGENBACH · 8,2 km

**Neuweiler**

OBERKOLLWANGEN · 11 km

**Ebhausen**

ROTFELDEN · 9,5 km

**Wildberg**

WÄCHTERSBERG · 7,5 km

---





## 1 STIEFELREISE SPROLLENHAUS – SCHÖMBERG

Unser Original basierend auf der 24h Wanderung von 2017. Diese Tour verbindet in 3 Etappen das Nagoldtal mit dem Enzta. Fernab vom Trubel führen Wald- und Wiesenwege den Wanderer über Höhen und in die Täler. Wer Wandererfahrung sowie Ausdauer hat, wird bei dieser Tour voll auf seine Kosten kommen!

## 2 STIEFELREISE WELLNESS-WANDERUNG

Durchwandere unsere Wellnessregion in drei Tagen und erhole dich abends von den Wanderstrapazen jeweils in einem unserer Thermenorte. Diese Tour vereint Wandergenuss mit Anstrengung und Erholung und lässt dich dem Alltag entfliehen.



## 3 STIEFELREISE IM NORDEN GANZ OBEN

Panoramablicke der Extraklasse bietet die Neuste aller Stiefelreisen. Wie der Name schon verspricht, blickt man von ganz oben auf die Spitzen des Schwarzwalds bis hin zu den Vogesen. Dazu kommen immer wieder plätschernde Flusstäler, schmale Pfade abseits der bekannten Wanderwege und spektakuläre Naturhighlights.

## 4 STIEFELREISE OBERES NAGOLDTAL

Unsere vielfältige Naturlandschaft lebt von dem Wechsel offener Landschaften zu tiefem Wald. Wandere auf dieser Tour zwischen dem Schwarzwald und dem Heckengäu und genieße zwischendurch das Stadtfliar in Nagold. Die dritte Etappe folgt dann ausschließlich dem Fernwanderweg Ostweg.

## 5 STIEFELREISE OBERES NAGOLDTAL – KURZE VARIANTE

Auch wenn die Wanderroute kürzer ist als bei allen anderen Stiefelreise, so ist das Naturerlebnis nicht weniger schön. Im Übergang zwischen Schwarzwald und Heckengäu verläuft die Route auf weiten Höhen und tiefen Tälern, durch saftige Wiesen und dunkle Wälder – im Wechsel der Landschaften kommt keine Langeweile auf.





# AUSZEIT IN Stiefeln

Drei Tage Wandern durch die schönsten Naturräume des Nördlichen Schwarzwalds – das sind die Stiefelreisen! 5 verschiedene Varianten durchziehen die Region; dabei hat jede ihren eigenen Charakter und Schwerpunkt. Erlebe den Nördlichen Schwarzwald sportlich und aktiv auf teilweise einsamen Pfaden. Worauf wartest Du noch? Deine Stiefel wollen los!



Einfach loswandern und an nichts mehr denken müssen? Wir übernehmen für dich die Buchung und Organisation der Stiefelreisen-Wanderpauschale!

## INHALT:

- 2 ÜBERNACHTUNGEN IM EINZEL- ODER DOPPELZIMMER MIT FRÜHSTÜCK
- WANDERKARTE DER REGION
- OUTDOORACTIVE PRO-ZUGANG FÜR 4 WOCHEN







# Interview

## INGE HORMEL

Abteilungsleiterin Forstbetrieb und Jagd  
im Landratsamt Calw



### » Können Sie sich für unsere Leser kurz vorstellen! (Welche Aufgabe haben Sie in der Region?) «

Mein Name ist Inge Hormel, ich bin seit Mai 2021 als stellvertretende Abteilungsleiterin in der Abteilung Forstbetrieb und Jagd im Landratsamt Calw tätig. Gebürtig stamme ich aus Schramberg im mittleren Schwarzwald. Direkt am Wald als Tochter eines Sägewerks- und Waldbesitzers aufgewachsen, hat sich meine Liebe zu Wald und Holz schon früh entwickelt, weshalb ich mich auch zum Studium der Forstwissenschaften entschieden habe. Im Landkreis Calw obliegt mir die forsttechnische Betriebsleitung in 10 Kommunalwäldern. Daneben bin ich für forstpolitische Belange – hierzu zählen u.a. die Genehmigung von Veranstaltungen, Ausgleichsmaßnahmen im Wald, Waldumwandlungsverfahren – die Privatwaldberatung, Waldpädagogik und den Waldnaturschutz zuständig.

### » Wo könnten Sie sich in Zukunft Synergien zwischen Forst und Tourismus vorstellen? «

Im Landkreis Calw ist der Wald in all seinen unterschiedlichen Ausprägungen wesentliche Grundlage für die hohe Attraktivität als Tourismusregion. Daher sollten Kommunen, Tourismusverbände, Waldbesitzer und Forstwirtschaft – wie bisher schon geschehen – in enger Abstimmung weiter konzeptionell zusammenarbeiten, um die touristische Attraktivität unserer Region zu erhalten und auszubauen – ohne dabei unser wertvollstes Gut – die Natur/den Wald – zu überlasten. Regelmäßiger Dialog und Austausch sind dabei unerlässlich, um für unterschiedliche Interessen und ggfs. Konflikte zu sensibilisieren und die Interessen der Region, der Waldbesitzer und Waldbewohner in einem breiten Konsens zusammenzubringen. Die Auf-

gabe der Forstwirtschaft sehe ich darin, den Wald und dessen Infrastruktur zu pflegen, zu erhalten und darauf zu hinzuwirken, besonders sensible und ökologisch hochwertige Bereiche von einer intensiven touristischen Nutzung möglichst frei zu halten.

### » Wie verträglich ist Tourismus und Natur in ihren Augen? Was könnte verbessert werden? «

Viele Tourismus- und Freizeitaktivitäten wie spazieren gehen, wandern oder Rad fahren spielen sich im Wald ab. Früher ging man v.a. zum Wandern in den Wald, heute ist der Wald durch erweiterte Freizeitangebote und die Verbindung von Erholung mit sportlichen Zielen ein Erholungs-, Freizeit- und Erlebnisort. Dies hat zu einer qualitativen Änderungen der Erholungsnutzung als auch zu einem deutlichen Anstieg der Waldbesucher geführt. So erfreulich das gestiegene Interesse an Waldbesuchen ist, so sind mit steigenden Besucherzahlen und unterschiedlichsten Freizeitnutzungen Störungen sensibler Lebensgemeinschaften, Beunruhigungen der Wildtiere oder auch Schäden an der Vegetation, am Waldbestand und an Waldwegen nicht auszuschließen. Die Naturverträglichkeit sehe ich dort gefährdet, wo der Wald/die Natur zur reinen „Kulisse verkommt“ oder auf kleiner Fläche große Besuchermassen angezogen werden. Bei touristischen Angeboten, bei denen das Interesse an und der Aufenthalt in der Natur im Vordergrund stehen, sehe ich dagegen ein deutlich geringeres Konfliktpotential. Verbesserungen können durch die gezielte Lenkung von Besucherströmen, die Ausweisung von abgestimmten Touren oder die Schaffung von Tourismusschwerpunkten zur Entlastung sensibler und ökologisch hochwertiger Bereiche erzielt werden, ebenso durch Information und Öffentlichkeitsarbeit.





» **Unsere wichtigste Grundlage für den Tourismus ist die Natur, vor allem unser (Schwarz-)Wald. Gerade hier zeigt sich auch in den letzten Jahren der Klimawandel besonders stark. Wie würden Sie den aktuellen Zustand unserer Wälder beschreiben?** «

Der Zustand unserer Wälder ist besorgniserregend. Vor Kurzem wurde in Baden-Württemberg der aktuelle sogenannte Waldzustandsbericht veröffentlicht. Hier zeigt sich, dass in der Zwischenzeit alle Baumarten erheblich unter den Folgen des Klimawandels leiden: Buchen, Eichen und Eschen ebenso wie Fichten, Tannen und Kiefern. Im Landkreis Calw sind die Schäden im Wald im Vergleich zu anderen Regionen in Baden-Württembergs relativ gesehen „gering“, aber auch bei uns leiden die Wälder – in den Gäulandschaften unseres Kreises (wärmer, trockener) stärker als im „tiefen Schwarzwald“. Im Jahr 2021 hat sich der Wald durch die feuchtere und kühlere Witterung leicht erholt, von einer Entwarnung kann allerdings keine Rede sein. Erschreckend dabei finde ich, dass mit Buchen und Tannen Baumarten von den Schäden betroffen sind, die seit der letzten Eiszeit die natürliche Waldgesellschaft in unserer Region bilden.

» **Und welche Maßnahmen, lang- und kurzfristig, ergreift der Forst in der Region Nördlicher Schwarzwald, um dem Klimawandel zu begegnen?** «

Die Vorhersagen über die Ausmaße des Klimawandels sind mit erheblichen Unsicherheiten behaftet. Es ist jedoch davon auszugehen, dass wir mit höheren Durchschnittstemperaturen, mehr Hitzetagen und weniger bzw. im Jahresverlauf anders verteilten Niederschlägen rechnen müssen. Wälder besitzen aufgrund ihrer Langlebigkeit ein sehr langsames Reaktionsvermögen. Im Zentrum der forstlichen Arbeit steht das Bestreben, unsere Wälder so zu pflegen, dass sie den Klimaprognosen begegnen und möglichst auch in Zukunft vielfältige Funktionen erfüllen können. Wissenschaftler sind sich einig, dass baumartenreiche Mischbestände (hier wird das Risiko auf mehrere Standbeine verteilt) und gut bekronte Einzelbäume (eine große Krone steht

für hohe Vitalität) den Herausforderungen des Klimawandels am ehesten trotzen können. Unsere forstlichen Maßnahmen sind daher verstärkt darauf ausgerichtet, Mischbaumarten zu fördern und die Stabilität der Einzelbäume zu erhöhen. Beides geschieht durch konsequente Pflegeeingriffe sowohl in jungen als auch alten Beständen. In Verjüngungen werden – ergänzend zu den sich natürlich ansammelnden Bäumen – Baumarten, die bei uns bisher eher selten vorkommen und als klimatolerant und trockenresistent gelten, gepflanzt. Hierzu zählen z.B. Eiche, Berg- und Spitzahorn, Hainbuche, Winterlinge, Nussbäume, Flatterulme, Elsbeere, Kirsche, Hainbuche oder auch die Douglasie.

» **Was würden Sie sich von Gästen, Wanderern, Radfahrern etc., die in der Region unterwegs sind, wünschen?** «

Ich wünsche mir von Wald- und Naturbesuchern ein Interesse am Wald und der Natur, Rücksicht auf diese und ein bisschen Ehrfurcht vor der Schöpfung. Darüber hinaus bedarf es Sensibilität und Verständnis, dass das eigene Bedürfnis, aus Rücksicht auf andere Waldbesucher und die Natur, nicht zu 100% erfüllt werden kann.

» **Wir sind ausgezeichnet als Nachhaltiges Reiseziel. D.h. interessierte Gäste könnten auch Angebote wie z.B. Mithilfe bei der Aufforstung etc. interessieren – könnten Sie sich vorstellen, dass es, ähnlich der Müllsammelaktionen in der Region, ähnliche Beteiligungsmöglichkeiten für Bürger und Gäste geben könnte?** «

Warum nicht?! Es gibt vielerorts bereits Aktionen von Kommunen, Vereinen, Verbänden, Schulen etc., bei denen sich Personengruppen an Baumpflanzungen beteiligen. Diese bedürfen allerdings intensiver Vorbereitung und Abstimmung. Um einen Anwucherfolg zu garantieren, können Bäume im Wald nur in einem engen Zeitfenster im Jahr gepflanzt werden, ebenso ist richtiges Werkzeug und Know-how beim Pflanzvorgang erforderlich.



# Familien- ERLEBNISPFAD

Auf unseren Erlebnispfaden lernst du die Natur von einer ganz anderen Seite kennen. Für Groß, vor allem aber für Klein wird der Nördliche Schwarzwald zu einem echten Naturerlebnis. Lern- und Mitmachstationen, knifflige Rätsel oder Aufgaben für die Sinne bringen Spaß und Spannung – Langeweile kommt dabei garantiert nicht auf! Hier ein erster Vorgeschmack für deine Erlebnistour im Nördlichen Schwarzwald.

## AUERHAHNSTEIG

2,4 KM · 102 M ANSTIEG · START & ZIEL:  
Infozentrum Kaltenbronn



Wenn du ganz viel Glück hast und auf der Hut bist, kannst du sie auf dem Kaltenbronn entdecken – die Auerhähne! Der größte Hühnervogel Europas hat so einige interessante Eigenschaften, die es sich zu entdecken lohnen. Mitten durch unzählige Heidelbeersträucher führt dich der Rundpfad durch das Schutzgebiet.

## ERKINGER WEG

6,6 KM · 245 M ANSTIEG · START & ZIEL:  
Kurhaus Bad Liebenzell



Vor vielen Jahren trieb der Riese Erking in Bad Liebenzell sein Unwesen und verbreitete Angst und Schrecken – heute kannst du auf dem Erking Weg der Sage um den schaurigen Riesen auf den Grund gehen und die spannende Geschichte erleben.

## WEIßTANNEN- ERLEBNISPFAD

4,5 KM · 81 M ANSTIEG · START & ZIEL:  
Sportplatz Schömberg



Die Weißtanne begegnet dir rund um Schömberg bei jedem Schritt und Tritt, doch kennst du auch ihre Geschichte? Auf dem interaktiven Erlebnispfad lernst du so einiges über die Tanne und am Ende kannst du dir am Tannomat noch ein kleines Andenken sichern.





# ACTIONBOUNDTOUREN

Der Schwarzwald steckt voller Geschichten, die du zu Fuß entdecken und erleben kannst. Auf unseren drei unterschiedlichen Actionboundtouren gibt es dazu noch einen digitalen Bonus. Mit der dazugehörigen App wird aus dem Wanderlebnis noch ein zusätzliches Quizerlebnis. Begib dich auf Spurensuche der Schäfer in Wildberg, tauche ein in die historischen Waldberufe in Enzklösterle oder erlebe die Geschichte der Siedler im Waldhufendorf Beinberg.

## ANNIS SCHWARZWALD-GEHEIMNIS

Rätselspaß für die ganze Familie oder Freundesgruppen. In Annis Schwarzwaldgeheimnis nimmt dich Anni höchstpersönlich mit auf eine Entdeckungs- und Rätseltour durch die Natur rund um Calw, Bad Teinach-Zavelstein und Bad Herrenalb. Mit einem Rucksack voller Aufgaben ausgestattet geht es auf Wanderung zu den unterschiedlichen Stationen. Knifflige Rätsel und Abenteuer mit Hinweisen müssen gelöst werden, bevor am Ende eine Überraschung auf dich wartet – ein Outdoor Escape Room für die ganze Familie.

Das Spiel ist für rätselfreudige Kinder zwischen 7 und 12 Jahren konzipiert und eignet sich ideal für Familien und kleine Gruppen. Bei dem Spiel wird bewusst auf technische Unterstützung verzichtet, hier wird die Natur analog erlebt!

Den Rätsel-Rucksack mit allen Aufgaben und Unterlagen kannst du einfach bei den Touristinformationen buchen und dann am vereinbarten Startpunkt abholen.

**Lust auf noch mehr Erkundungstouren?  
Dann findest du hier weitere Erlebnispfade:**





# Geotouren

## IM NÖRDLICHEN SCHWARZWALD


Unsere Natur kannst du auf vielfältige Weise erleben und genießen. Willst du sie aber verstehen, lohnt es sich, ein wenig an ihrer Oberfläche zu kratzen! So entführen dich unsere mittlerweile 9 Geotouren mit jeweils ganz individuellen Besonderheiten in längst vergangene Zeiten und öffnen dir die Augen für die geologischen Schätze unserer Region. Zu jeder Tour gibt es einen detaillierten Flyer samt Beschreibung und Rätselfragen für unterschiedliche Stationen am Weg.



### GEOTOUR WILDBERG

VON DER WÜSTE ZUM  
MEER UND ZURÜCK

Die 2,9 km lange Geotour führt mit Start am Bahnhof in Wildberg zunächst an der Nagold entlang und dann in die naturbelassene Lützenschlucht, wo du unter anderem Bekanntschaft mit dem Lützenkrokodil machen wirst.








# GEOTOUR BAD LIEBENZELL

QUELLEN, BRUNNEN UND  
EIN MONDLOCH

Die insgesamt 6 km lange Tour führt mit Start am Café badhaus 1897 an der Nagold entlang und dann durch den Wald bis zum Wohngebiet Kaffeehof. Besondere Highlights sind das Mondloch im Beutelsteinfelsen und die verschiedenen Quellen und Brunnen unterwegs.



NOCH EINE WICHTIGE  
ERGÄNZUNG:

Wer noch tiefer in die steinige Vergangenheit eintauchen will, der bestellt sich eine der Gesteinsboxen samt Geokompaktbroschüre. So bleiben dir keine geologischen Besonderheiten mehr verborgen!



# GEOTOUR DOBEL

FELSENBURGEN UND BLOCKMEERE

Diese knapp 6 km lange Geotour eignet sich bis auf wenige Ausnahmen an kürzeren Abstechern auch für Kinderwägen und Bollerwägen. So kann die ganze Familie gemeinsam auf Erkundungstour gehen, unter anderem wollen zwei herausragende Landesgeotope entdeckt werden.



**Noch nicht genug von unseren spannenden und aufschlussreichen Geotouren?  
Dann findest du hier alle weiteren Geotouren für weitere Entdeckungen:**



# Schwarzwald GUIDES



Geführte Tourenangebote, auch mit  
Schwarzwaldguides, findest du hier:

Sie führen zu den Schätzen des Naturparks und machen Einheimische und Gäste mit dem Zauber zwischen Wald, Wiese und Weide vertraut: die Schwarzwald-Guides. Vier dieser Guides stellen sich und ihre Schwerpunkte genauer vor.



## MONIKA AMANN

**Schwarzwald Guide, Wildpflanzenpädagogin und  
Klimabotschafterin**

monika@amanntour.de · Mobil: 0151 14932718 · www.amanntour.de

Der Wald mit seiner Vielfalt gibt uns eine Fülle von Walderlebnis- und Genussmöglichkeiten, wie kein anderer Erholungsraum. Er steht uns zu jeder Jahreszeit und zu jeder Tageszeit offen. Meine Themenschwerpunkte orientieren sich genau daran. Mit mir kann man Abenteuer-Waldbaden, Vollmondwanderungen, Wildpflanzen Touren, mystische Wanderungen und Themenwanderungen zu Quellen, Wasser und Geologie erleben.



## ROSWITHA HILD

**Schwarzwald Guide, Naturpädagogin und Klimabotschafterin**

Mobil: 0173 2754653 · rosw.hild@gmail.com

Es gibt viel zu erleben im Nordschwarzwald. Zu jeder Jahreszeit biete ich Führungen zu Naturthemen an. Im Frühjahr und im Sommer genießen wir die Wildkräuter, die wir gemeinsam sammeln und zubereiten. Wer es bequemer mag oder sich verwöhnen lassen möchte, lässt sich auf eine kulinarische Führung mit einem mehrgängigen wilden Menü unterwegs ein. Besonders gerne aber bin ich im üppig bemoosten Schluchten Wald entlang eines plätschernden Baches unterwegs. Dort bringe ich meinen Teilnehmern die Moose näher.





## BEA ZOTTI

**Schwarzwaldguide, Klimabotschafterin, Imkerin**

Kontakt: Tel: 07081 9551527

e-mail: [bea@die-kleine-schwarzwaldimkerei.de](mailto:bea@die-kleine-schwarzwaldimkerei.de)

Die Pflanzen- und Tierwelt des Nordschwarzwaldes begeistert mich jeden Tag aufs Neue. Diese Begeisterung möchte ich mit euch auf meinen Touren teilen. Durch sehen, hören, riechen, schmecken und tasten werden wir die Natur wahrnehmen und erleben. Ihr werdet feststellen, im Wald zu sein, die Zeit zu vergessen und eins mit der Natur zu werden, kann süchtig machen!



## GERHARD MÖRK

**Schwarzwaldguide und Heckengäu Naturführer**

Kontakt Tel: 07056 96200 · Mobil: 0171 7186353

Meine Touren sind Erlebnistouren. Die Vergangenheit wird beispielsweise mittels Kleidung und entsprechenden Lebensweisen nachgespielt. Kulinarische Köstlichkeiten runden meine Touren ab. Mir macht es Spaß, Besuchern unsere schöne Landschaft zu zeigen, biete jedem Teilnehmer ein Erlebnis und freue mich, wenn Teilnehmer ihre Erfahrungen oder ihr Wissen miteinbringen.



# Wanderbare GASTGEBER...

...wissen genau, was du vor oder nach der Wanderung brauchst und sicher kannst du dir hier auch den ein oder anderen Wandertipp einholen. Nach einem aktiven Tag warten stärkende, leckere Speisen und gemütliche Zimmer zur Erholung!



**Landhotel Talblick** ★★★★★

Breitenbergerstraße 15 · 75389 Neuweiler-Oberkollwangen  
Telefon 07055 92880 · info@landhotel-talblick.de  
[www.landhotel-talblick.de](http://www.landhotel-talblick.de)



**Hotel Restaurant Vinothek Lamm** ★★★★★

Mönchstraße 31 · 76332 Bad Herrenalb-Rotensol  
Tel. 07083 92440 · schwemmle@lamm-rotensol.de  
[www.lamm-rotensol.de](http://www.lamm-rotensol.de)



**Hotel Restaurant Café Rössle** ★★★★★

Marktplatz 8 · 72213 Altensteig-Berneck  
Telefon 07453 932000  
[www.roessle-berneck.de](http://www.roessle-berneck.de)



**Ferienwohnung Eva-Maria** ★★★★★

Buckelweg 28 · 76332 Bad Herrenalb  
Telefon 07083 4159  
[www.weiss-gw.de](http://www.weiss-gw.de)



**Ferienhaus Ersfeld** ★★★★★

Schulstraße 32 · 75385 Bad Teinach-Zavelstein  
Telefon 0176 11122015  
[www.ferienhaus-ersfeld.de](http://www.ferienhaus-ersfeld.de)




**Hotel Therme Bad Teinach** ★★★★★

Otto-Neidhart-Allee 5 · 75385 Bad Teinach  
Telefon 07053 290  
[www.hotel-therme-teinach.de](http://www.hotel-therme-teinach.de)



**Aktivhotel Schwarzwald-Sportzentrum Neubulach**

Bühlstraße 11 · 75387 Neubulach · Tel. 07053 967584  
[www.schwarzwaldsportzentrum.de](http://www.schwarzwaldsportzentrum.de)



**Hotel Restaurant Sonnenhof**

Sportplatzweg 11 · 75389 Neuweiler-Breitenberg  
Telefon 07055 928600  
[www.sonnenhof-teinachtal.dede](http://www.sonnenhof-teinachtal.dede)



**Landgasthof Löwen** ★★★★★


Eschbachstraße 1 · 72218 Wildberg-Schönbronn  
Telefon 07054 92610  
[www.tagungshotel-loewen.com](http://www.tagungshotel-loewen.com)





### Berlins KroneLamm ★★★★★

Marktplatz 1 – 3 · 75385 Bad Teinach-Zavelstein  
Telefon 07053 92940  
[www.berlins-hotel.de](http://www.berlins-hotel.de)



### Enztalhotel ★★★★★

Freudenstädter Straße 67 · 75337 Enzklösterle  
Telefon 07085 180  
[www.enztalhotel.de](http://www.enztalhotel.de)



### Schwarzwald Panorama ★★★★★

Rehteichweg 22 · 76332 Bad Herrenalb  
Telefon 07083 9270  
[www.schwarzwald-panorama.com](http://www.schwarzwald-panorama.com)



### Untere Kapfenhardter Mühle ★★★★★

Zu den Mühlen 5 · 75399 Schömberg (Bieselsberg)  
Telefon 07235 93200  
[www.untere-kapfenhardter-muehle.de](http://www.untere-kapfenhardter-muehle.de)



### Landgasthof Löwen ★★★★★

Hauptstraße 21 · 75387 Neubulach-Oberhaugstett  
Telefon 07053 96930  
[www.schwarzwald-landgasthof-loewen.de](http://www.schwarzwald-landgasthof-loewen.de)




### Ringhotel Mönchs Waldhotel ★★★★★

Zu den Mühlen 2 · 75399 Unterreichenbach  
Telefon 07235 7900  
[www.moenchs-waldhotel.de](http://www.moenchs-waldhotel.de)



### Hotel Weingärtner ★★★★★

Olgastraße 15 – 17 · 75323 Bad Wildbad  
Telefon 07081 17060  
[www.hotel-weingaertner.com](http://www.hotel-weingaertner.com)



### Hotel-Restaurant-Café EHRICH

Schömberger Str. 26  
75328 Schömberg-Langenbrand  
Telefon 07084 92420 · [www.hotel-ehrich.de](http://www.hotel-ehrich.de)



### Hotel Bergfrieden ★★★

Bätznerstraße 78 · 75323 Bad Wildbad  
Telefon 07081 1704-0  
[www.hotelbergfrieden.de](http://www.hotelbergfrieden.de)



### Hotel Sonnenhof

Bleichweg 9 · 76332 Bad Herrenalb  
Telefon 07083 50046 · [sonnenhof.garni@web.de](mailto:sonnenhof.garni@web.de)  
[www.bad-herrenalb-sonnenhof.de](http://www.bad-herrenalb-sonnenhof.de)

## BEI GASTGEBERN

mit diesem Zeichen  
sind Hunde auf  
Anfrage willkommen!





# NATUR BEGREIFEN

## im NATUR-Infozentrum Kaltenbronn

Ein Naturmuseum mit Erlebnischarakter gilt es im alten Jägerhaus auf dem Kaltenbronn zu entdecken. In den verschiedenen Themenzimmern der Dauer- ausstellung „Die Natur am Kaltenbronn“ heißt es anfassen und aktiv werden! Kommen, sehen, staunen, verstehen! Vergangene Jahrtausende und deren Zeitzegen im Hochmoor, die Entwicklung von Tieren und Pflanzen werden sichtbar. Das lebendige Zusammenspiel von Natur und Mensch, seiner Geschichte und Kultur im Schwarzwald kann interaktiv erlebt werden. Hier sind die selten gewordenen Tiere der Hochlagen zu sehen, es kann eingetaucht werden in geheimnisvolle Hochmoore und die wilden, fast unberührten Bannwälder. Zwischen Totholz und Heidelbeeren gibt es urige Geschichten zur historischen Jagd und den ewigen Streitereien zwischen Badenern und Schwaben zu erleben. Das Kaltenbronn-Gebiet ist Schnittstelle vielfältiger Spuren aus Vergangenheit, Gegenwart und Zukunft – ein lebendiger und faszinierender Ort. Ein Ort, der schon seit historischer Zeit seine besondere Anziehung ausübt.



2022 steht unter der Motto „Moor & Klima“. Im ersten Halbjahr ist die Ausstellung „Moor, Klimaschutz und Paludikultur“ aus dem Greifswald Moor Centrum zu sehen: Moore sind faszinierende Lebensräume für pflanzliche und tierische Überlebenskünstler. In ihrem Torfkörper speichern sie doppelt so viel Kohlenstoff als die gesamte Biomasse aller Wälder der Erde. Doch Moore sind auch komplexe Ökosysteme und funktionieren nur durch das Zusammenspiel von Vegetation, Wasser und Torf. Sie dienen als Speicher für Wasser, Nährstoffe und Kohlenstoff und bieten viele weitere Ökosystemleistungen. Doch nicht allen Mooren geht es gut... Im Anschluss geht es weiter mit der Ausstellung „Klima & mo(o)re“.

**Der Besuch im Infozentrum Kaltenbronn ist für Groß und Klein immer ein Erlebnis.**

Das Infozentrum bietet außerdem ein vielfältiges Veranstaltungsprogramm für die ganze Familie: geführte Wanderungen, naturkundliche Exkursionen, Kinderprogramme, Familientage in der Sonderausstellung, Vorträge und Multiplikatoren-Fortbildungen.

Das Kaltenbronn-Gebiet ist eines der beliebtesten Ausflugsziele im Nord-schwarzwald. Neben den bekannten Wanderwegen durch die Hochmoore laden der Kindererlebnispfad „Trollpfad“ und der „Auerhahnsteig“ speziell Familien ein.

Mit dem Infozentrum Kaltenbronn haben die Städte Gernsbach und Bad Wildbad, sowie die Gemeinde Enzklosterle ein einzigartiges Besucherzentrum geschaffen.

Weitere Infos und das ausführliche Jahresprogramm findest du unter [www.infozentrum-kaltenbronn.de](http://www.infozentrum-kaltenbronn.de)



# Entdecke die WANDERWELTEN TEINACHTAL



Eine besondere Region innerhalb des Nördlichen Schwarzwalds erschließt sich dir im Nagoldtal. Hier liegt sanft eingebettet zwischen bewaldeten Hügeln das Teinachtal mit seinem gleichnamigen Flüsschen, der „Teinach“. Mit seinen drei Teilgemeinden Bad Teinach-Zavelstein, Neubulach und Neuweiler gibt es für dich viele Wanderkilometer zu erleben. Das Außergewöhnliche an den **WanderWelten Teinachtal** sind die 258 Kilometer markierten Wege, die dich mit der ursprünglichen Natur des Schwarzwaldes in den Bann ziehen und eine Verbundenheit zur Natur hervorrufen.



Durch die hervorragende Wanderwege-Beschilderung des Schwarzwaldvereines hast du hier die Möglichkeit, verschiedene Wanderungen, ganz nach deiner Kondition, auszusuchen. Die **WanderWelten Teinachtal** bieten mit insgesamt drei Premiumwegen, „Wasser-, Wald- und Wiesenpfad“, „Der Teinacher“ und „Wolfsgrube“ ein Eldorado für Genusswanderer. Ebenso glänzen die Qualitätswanderwege „Doinich Ursprung Neubulach“ und „Doinich Ursprung Neuweiler“ mit einer externen Prüfung durch Wanderspezialisten. Nicht nur durch die zusätzliche Beschilderung, die attraktiven Landschaftswechsel und die Genussplätze, sondern auch durch die naturbelassene Wegbeschaffenheit, sind diese zertifizierten Wege besondere Leuchttürme in dem Wanderparadies Teinachtal. Details zu diesen Wegen findest du auf den Seiten 18/19 in diesem Magazin.

Besondere AugenBlick-Runden mit grandiosen Fernsichten über den Nördlichen Schwarzwald und das Teinachtal entdeckst du in Neuweiler und Bad Teinach-Zavelstein. Der AugenBlick – eine Panoramatafel mit Rastmöglichkeit – lässt dich entlang dieser drei Touren auch innerlich zur Ruhe kommen. Zu diesen Runden findest du auf Seite 20/21 weitere Informationen.

Zu jeder erlebnisreichen Tour gehört selbstverständlich eine zünftige Einkehr! In unseren Wanderhütten erlebst du regionale Gaumenfreunden. Denn die Gastronomie zeichnet sich durch unzählige Naturparkwirte aus, die sich speziell auf die schwarzwaldtypische Küche konzentriert haben.

Wenn du deinen Wanderaufenthalt intensiver erleben möchtest, findest du in den **WanderWelten Teinachtal** bei den zertifizierten „Wanderbaren Gastgebern“ eine besondere Unterkunft. Sie haben sich mit Herzblut dem individuellen Service für dich als Wandergast angenommen. Für deine Wanderausrüstung stehen Trockenräume zur Verfügung und du bekommst ein Wandervesper für deine Tour gepackt. Sie beraten dich zu den Wandertouren vor Ort und ermöglichen auf Wunsch einen Shuttleservice. Ein Highlight ist sicherlich eine Übernachtung im freischwebenden Baumhaus „Höhenluft“, wo du der Natur ganz nah sein kannst und von der Sonne wachgeküsst wirst. Die **WanderWelten Teinachtal** finden neben der wundervollen Landschaft und der abwechslungsreichen Schlemmerküche ihren krönenden Abschluss im Wohlfühl-Erlebnis. Die Wellness-Gastgeber laden mit ihren außergewöhnlichen Ruhepolen samt Therme zur Tiefenentspannung nach jeder ausgiebigen Wanderung ein.

Im Mittelpunkt der **WanderWelten Teinachtal** steht der Erhalt unserer Natur. Bewusst setzen wir durch gezielte Besucherlenkung auf den Schutz der natürlichen Lebensräume von Pflanzen und Tiere, um auch morgen noch die wunderschöne Umgebung des Teinachtals genießen zu können.

Schau vorbei in den **WanderWelten Teinachtal**

Mehr unter [www.teinachtal.de](http://www.teinachtal.de)







# Freiheit genießen.


**Wenn man alles Wichtige schon erledigt hat. Wir kümmern uns gerne um Ihre finanziellen Ziele und Wünsche. Und Sie genießen einfach das Leben.**

**Weil's um mehr als Geld geht.**



**Sparkasse  
Pforzheim Calw**





# Anreise & Mobilität

## AM BESTEN KLIMANEUTRAL

Unsere Region ist ein Paradies für alle Bewegungshungrigen, Entdecker, Genießer und Abenteurer! Als offiziell ausgezeichnetes „Nachhaltiges Reiseziel“ machen wir uns stark dafür, dass du bereits bei der Planung der Anreise an nachhaltige Alternativen denkst. Reise dazu ganz entspannt mit den öffentlichen Verkehrsmitteln zu uns in den Schwarzwald.

### MIT DEM ÖPNV UNTERWEGS

Von den ICE-Bahnhöfen Karlsruhe oder Stuttgart und dem IC-Bahnhof Pforzheim kommst du flexibel in die drei Täler der Region.

**ALBTAL: S1** von Karlsruhe nach Bad Herrenalb

**ENZTAL: S6** von Pforzheim bis Bad Wildbad

**NAGOLDTAL: Kulturbahn** von Pforzheim bis Horb bzw. Tübingen

Zusätzlich decken verschiedenste Buslinien die Region ab. So erreichst du bequem und umweltschonend die Highlights des Nördlichen Schwarzwalds. Du willst wissen, was du alles mit dem öffentlichen Nahverkehr unternehmen kannst? Unsere Erlebnislinien kombinieren die wichtigsten Busse und Bahnen mit ausgewählten Freizeitaktivitäten, egal ob Wandern, Kultur erleben, Familienaktivitäten oder einfach nur Bummeln gehen.

Mit der Konus-Gästekarte kannst du den ÖPNV sogar kostenlos nutzen! In ausgewählten Orten erhältst du bei Anreise die Gästekarte und kannst sofort auf Entdeckertour gehen. Hier bekommst du deine KONUS-Karte: Altensteig, Bad Liebenzell, Bad Teinach-Zavelstein, Neubulach, Bad Herrenalb, Bad Wildbad, Dobel, Enzklösterle, Höfen an der Enz, Schömberg.



Alle Erlebnislinien und Informationen zum ÖPNV im Nördlichen Schwarzwald findest du hier :



### ANREISE MIT DEM AUTO



A5 Karlsruhe – Basel

A8 Stuttgart – München – Karlsruhe

A81 Stuttgart – Bodensee

Schwarzwaldhochstraße (B500): Waldshut – Baden-Baden

Schwarzwaldtälstraße (B294): Freiburg – Pforzheim





# Abenteuer Wandern





---

## SCHWEIZERKOPF

Der Panoramablick vom Schweizerkopf bei Bad Herrenalb belohnt jede noch so kleine Anstrengung. Von den Baden-Badener Bergen reicht der Blick über die Rheinebene bis zu den Vogesen.



# e-car & losgeht's & naturpur & freiatmen & 100% Glück

#yourdirectway

Über 100 x  
in Baden-  
Württemberg

**Dein direkter Weg ins Grüne.  
Und zu nachhaltiger E-Mobilität.**

Du willst mal wieder raus in die Natur – dorthin, wo sonst niemand ist? Dann komm zu uns in die deer e-Carsharing Community. Dein direkter Weg zu nachhaltiger E-Mobilität in ganz Baden-Württemberg. Und das Beste: immer im günstigsten Tarif, dank eingebauter Preisautomatik, falls du mal länger raus bist. Jetzt registrieren!



**deer-carsharing.de/  
yourdirectway**

**deer**  
e carsharing